

«СОГЛАСОВАНО»

Заместитель главы
администрации Сормовского
района г. Нижнего Новгорода

С.Н.Стекалов

ФИО

дата _____
подпись _____

«СОГЛАСОВАНО»

Начальник ОГИБДД
УМВД России по г.
Нижнему Новгороду

В.В.Иванов

ФИО

дата _____
подпись _____

«УТВЕРЖДАЮ»

Директор муниципального
казенного
общеобразовательного
учреждения

«Школы-интерната VIII вида
№71»

Черепанцева И.А.

ФИО

дата _____
подпись _____

ПАСПОРТ

дорожной безопасности образовательного учреждения

Муниципальное казенное общеобразовательное учреждение

«Школа-интернат VIII вида № 71»

Общие сведения

Муниципальное казенное общеобразовательное учреждение «Школа-интернат VIII вида № 71»

Тип ОУ : казенное специальное коррекционное учреждение VIII вида

Юридический адрес ОУ: 603054, г. Н.Новгород, ул. Культуры, д.91

Фактический адрес ОУ: 603054, г. Н.Новгород, ул. Культуры, д.91

| | | |
|--|--|------------------|
| Директор школы | <u>Черепанцева Ирина Александровна</u> | <u>2250293</u> |
| Заместитель директора по учебной работе | <u>Самоделкина Наталья Владимировна</u> | <u>2250293</u> |
| Заместитель директора по воспитательной работе | <u>Шосткина Анна Анатольевна</u> | <u>2251272</u> |
| Ответственные работники за мероприятия по профилактике детского травматизма социальный педагог | <u>Хохрина Вера Вениаминовна</u> | <u>2251272</u> |
| Ответственные работники муниципального органа образования Начальник УО администрации Сормовского района | Радченко Владимир Павлович | <u>222-65-67</u> |
| Гос.инспектор дорожного надзора | Барсуков Андрей Борисович | <u>279-20-02</u> |
| Руководитель или ответственный работник дорожно-эксплуатационной организации, осуществляющей содержание УДС* | начальник МП «Дорожник» Левашов М.В. | <u>270-70-82</u> |

* Дорожно-эксплуатационные организации, осуществляющие содержание УДС, несут ответственность в соответствии с законодательством Российской Федерации (Федеральный закон «О безопасности дорожного движения» №196-ФЗ, КоАП, Гражданский кодекс).

Руководитель или ответственный
работник дорожно-эксплуатационной
организации, осуществляющей
содержание ТСОДД*
И.о. начальника департамента
транспорта и связи администрации
города Нижнего Новгорода

Кузнецова Е.А.
(фамилия, имя, отчество)

428-82-58
(телефон)

| | |
|--|---|
| Количество учащихся | 146 |
| Наличие уголка по БДД | <u>в учебных кабинетах, в коридоре на 1 этаже</u> (если имеется, указать место расположения) |
| Наличие класса по БДД | <u>нет</u> |
| Наличие автогородка (площадки) по БДД | <u>нет</u> |
| Наличие автобуса в ОУ | <u>нет</u> |
| Владелец автобуса | <u>нет</u> |
| Время занятий в ОУ: | |
| 1-ая смена: 8:00 – 13:20 | |
| внеклассные занятия: 13:30 – 17:00 | |

Телефоны оперативных служб:

112; 01; управление ГО и ЧС -245-42-54

Содержание










I. План-схемы ОУ.

- 1) район расположения ОУ, пути движения транспортных средств и детей (учеников, обучающихся); организация дорожного движения в непосредственной близости от образовательного учреждения ;
- 2) маршруты движения организованных групп детей от школы к стадиону, парку;
- 3) пути движения транспортных средств к местам посадки/высадки обучающихся из автобуса.

II. Приложения

План-схема района расположения ОУ Пути движения транспортных средств и детей (обучающихся)



-  - движение транспортных средств
-  - движение детей (обучающихся) из (в) образовательное учреждение
-  - тротуар
-  - проезжая часть
-  - жилая застройка
-  - Муниципальное казенное общеобразовательное учреждение "Школа-интернат VIII вида №71"
-   - наземный пешеходный переход
-  - светофор

Рекомендации к составлению план – схемы района расположения ОУ

1. Район расположения образовательного учреждения определяется группой жилых домов, зданий и улично-дорожной сетью с учетом остановок общественного транспорта (выходов из станций метро), центром которого является непосредственно образовательное учреждение;

2. Территория, указанная в схеме, включает в себя:

- образовательное учреждение;
- стадион вне территории ОУ, на котором могут проводиться занятия по физической культуре (*при наличии*);
- парк, в котором преподавателями проводятся занятия на открытом воздухе (*при наличии*);
- спортивно-оздоровительный комплекс (*при наличии*);
- жилые дома, в которых проживает большая часть детей (учеников) данного образовательного учреждения;

- автомобильные дороги и тротуары;

3. На схеме обозначено:

- расположение жилых домов, зданий и сооружений;
- сеть автомобильных дорог;
- пути движения транспортных средств;
- пути движения детей (учеников) в/из образовательного учреждения;
- уличные (наземные - регулируемые / нерегулируемые) и внеуличные (надземные и подземные) пешеходные переходы;
- названия улиц и нумерация домов.

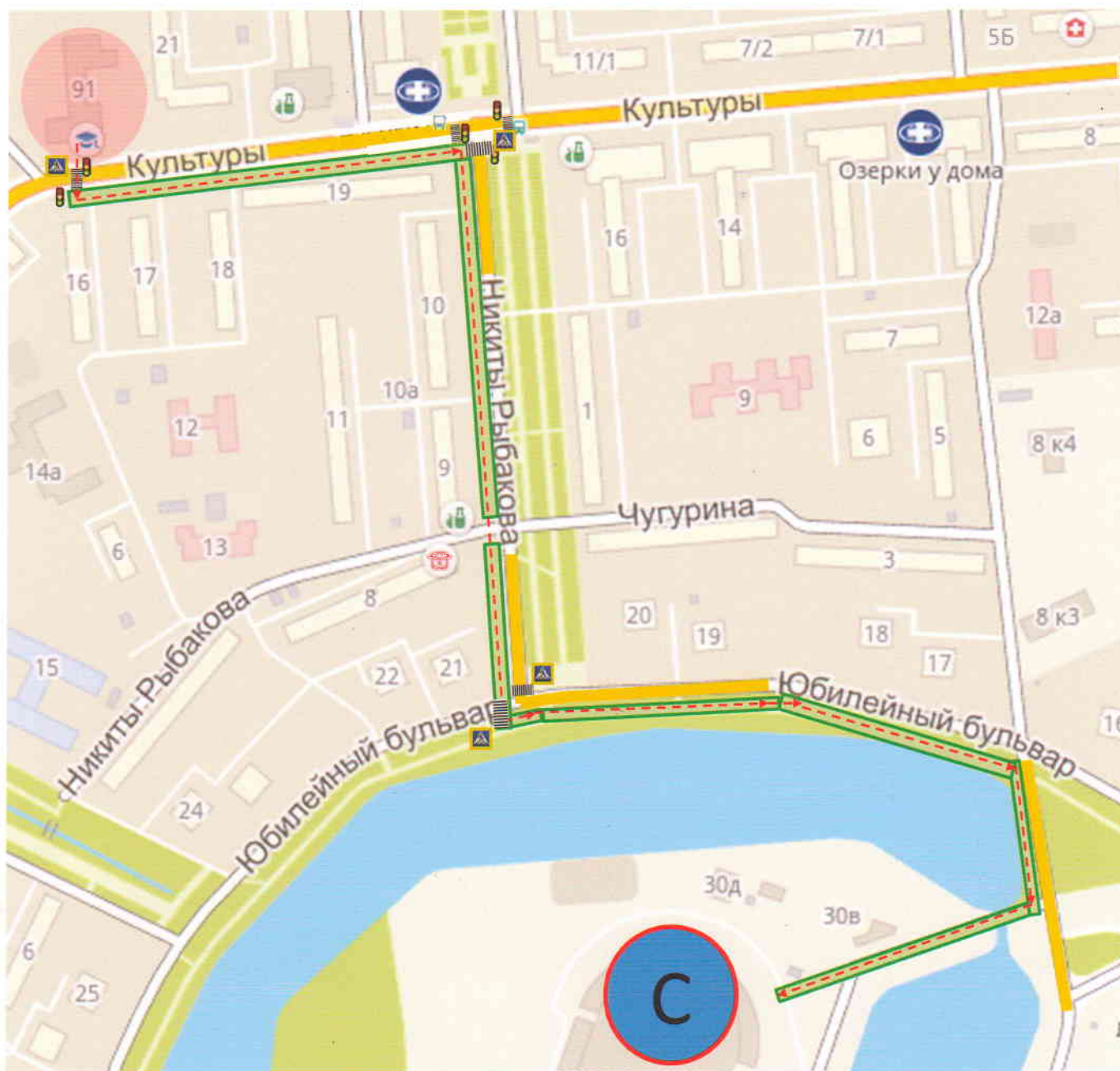
Схема необходима для общего представления о районе расположения ОУ. Для изучения безопасности движения детей на схеме обозначены наиболее частые пути движения учеников от дома (от отдаленных остановок маршрутных транспортных средств) к ОУ и обратно.

При исследовании маршрутов движения детей необходимо уделить особое внимание опасным зонам, где часто дети (ученики, обучающиеся) пересекают проезжую часть не по пешеходному переходу.

Рекомендации к составлению схемы организации дорожного движения непосредственной близости от образовательного учреждения

- 1) Схема организации дорожного движения ограниченная автомобильными дорогами, находящимися в непосредственной близости от образовательного учреждения;
 - 2) На схеме обозначено:
 - здание ОУ с указанием территории, принадлежащей непосредственно ОУ (при наличии указать ограждение территории);
 - автомобильные дороги и тротуары;
 - уличные (наземные - регулируемые / нерегулируемые) и внеуличные (надземные и подземные) пешеходные переходы на подходах к ОУ;
 - дислокация существующих дорожных знаков и дорожной разметки;
 - другие технические средства организации дорожного движения;
 - направление движения транспортных средств по проезжей части
 - направление безопасного маршрута движения детей (учеников) обучающихся);
 - 3) На схеме указано расположение остановок маршрутных транспортных средств и безопасные маршруты движения детей (учеников) до остановочного пункта к ОУ и обратно;
 - 4) При наличии стоянки (парковочных мест) около ОУ, указывается место расположение и безопасные маршруты движения детей (учеников) до парковочных мест к ОУ и обратно.
- К схеме (в случае необходимости) должен быть приложен план мероприятий по приведению существующей организации дорожного движения к организации движения, соответствующей нормативно-техническим документам, действующим в области дорожного движения по окончании реализации которого готовится новая схема.

Маршруты движения организованных групп детей от ОУ к стадиону, парку или к спортивно-оздоровительному комплексу



- направление безопасного движения группы детей к стадиону, парку или спортивно-оздоровительному комплексу

- Муниципальное казенное общеобразовательное учреждение "Школа-интернат VIII вида №71"

- проезжая часть

- наземный пешеходный переход

- жилая застройка

- стадион

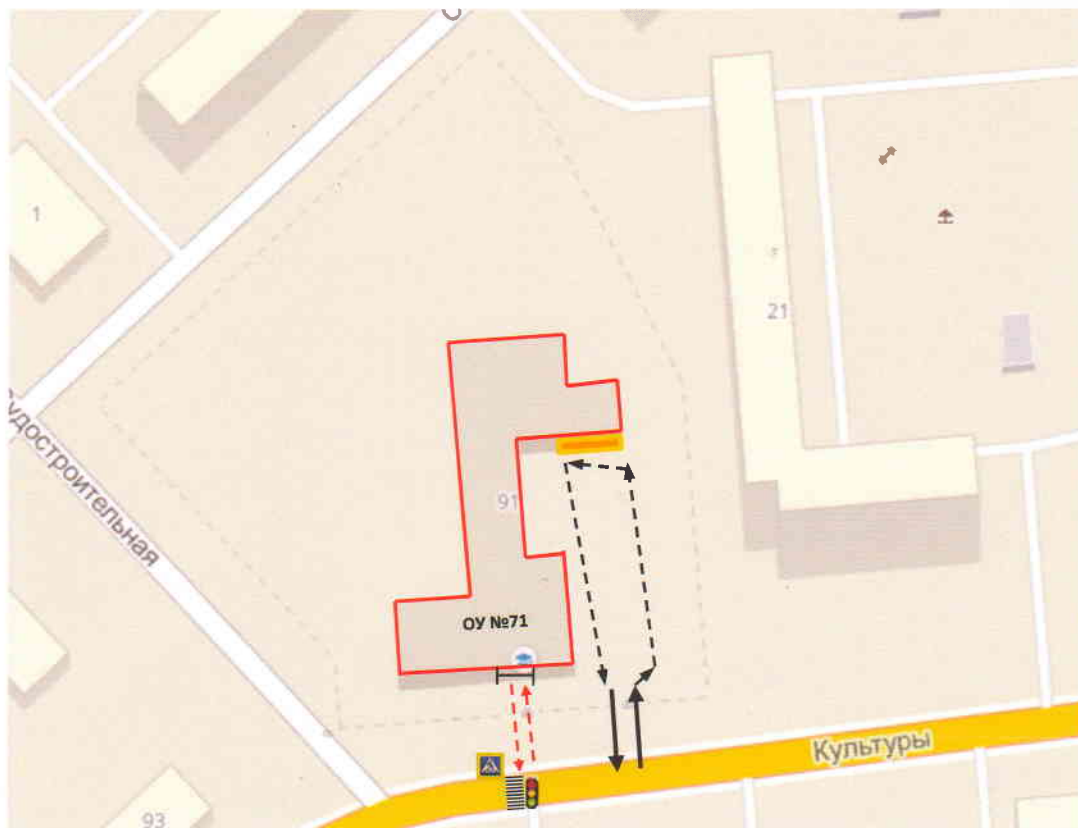
- тротуар

Рекомендации к составлению схемы маршрутов движения организованных групп детей от ОУ к стадиону, парку или к спортивно-оздоровительному комплексу

На схеме района расположения ОУ указываются безопасные маршруты движения детей от ОУ к стадиону, парку или спортивно-оздоровительному комплексу и обратно.

Данные схемы должны использоваться преподавательским составом при организации движения групп детей к местам проведения занятий вне территории ОУ.


Пути движения транспортных средств к местам разгрузки/погрузки и рекомендуемые пути передвижения детей по территории образовательного учреждения



 - место разгрузки/загрузки

 - выезд/въезд грузовых транспортных средств

 - движение грузовых транспортных средств по территории ОУ

 - движение детей и подростков на территории ОУ

Рекомендации к составлению схемы пути движения транспортных средств к местам разгрузки/погрузки

На схеме указывается примерная траектория движения транспортного средства на территории ОУ, в том числе место погрузки/разгрузки, а также безопасный маршрут движения детей во время погрузочно-разгрузочных работ.

В целях обеспечения безопасного движения детей по территории ОУ необходимо исключить пересечение пути движения детей и пути движения транспортных средств.

Сведения о ведении инструктажа.

Инструктаж обучающихся при проведении экскурсий, экскурсионных поездок ведется регулярно под роспись обучающихся и ответственных педагогов.